



Stadt Salzgitter

Information der Öffentlichkeit

zum Sachstand von Radwegplanungen
und Sachstand von Verkehrsplanungen
in Salzgitter-Salder



Fotos: André Kugellis

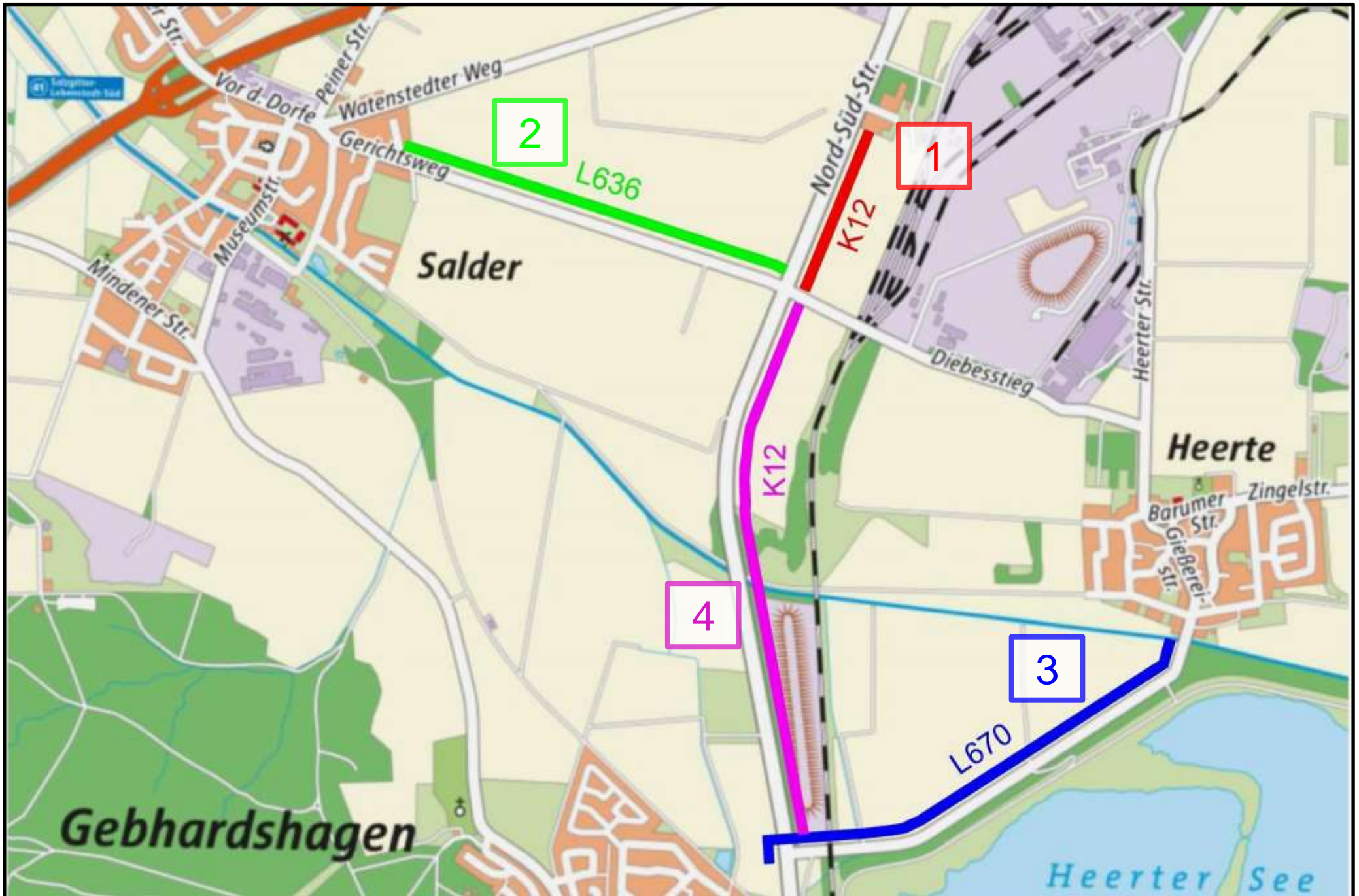
Tagesordnung:

1. Sachstand Umsetzung Radwegeplanungen L 636, L 670, K 12
2. Sachstand Verkehrsplanung Salder
 - 2.1 Vorstellung Verkehrsuntersuchung Ortsumgehung Salder
 - 2.2 Bericht Verkehrsüberwachende Maßnahmen
 - 2.3 Sachstand Verfahren Umstufung L 472
 - 2.4 Ausblick Verkehrsplanung

TOP 1:

Sachstand Umsetzung Radwegplanungen L 636, L 670, K 12

1. Sachstand Umsetzung Radwegplanungen L 636, L 670, K 12



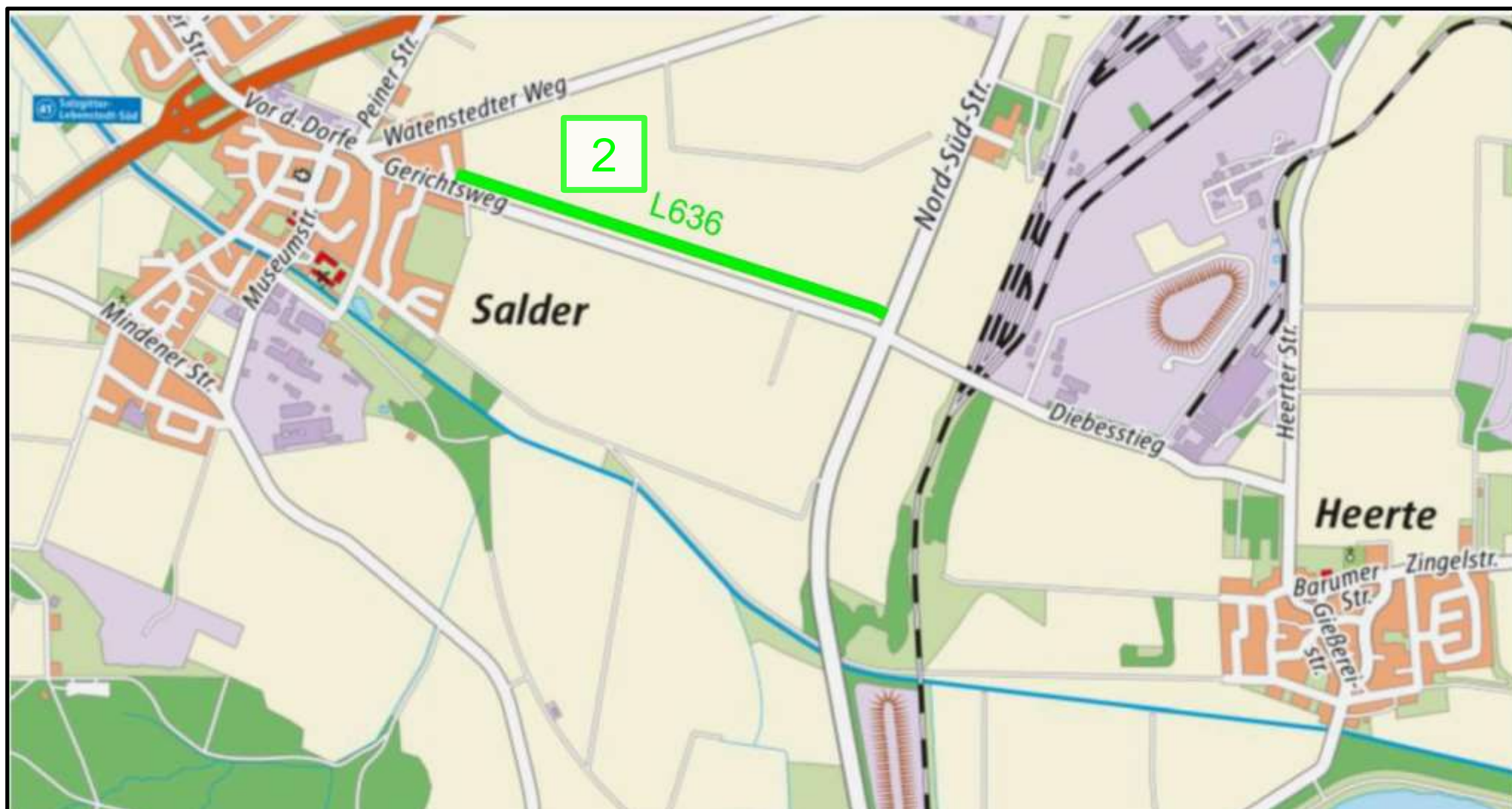
1. Sachstand Umsetzung Radwegplanungen L 636, L 670, K 12



Ausbau des Radweges an der K 12 zwischen der L 636 und dem Wohnheim:

- ▶ Das Projekt ist beschlossen und ein Förderantrag ist gestellt.
- ▶ Die Ausschreibung wird vorbereitet
- ▶ **Ziel: Herstellung Ende 2022 / Anfang 2023**

1. Sachstand Umsetzung Radwegplanungen L 636, L 670, K 12



Neubau eines Radweges an der L 636 zwischen SZ-Salder und der K 12:

- ▶ Der Planfeststellungsbeschluss für das Projekt soll noch 2022 erfolgen.
- ▶ Die Vergabe der Ausführungsplanung wird vorbereitet.
- ▶ **Ziel: Grunderwerb und Bau in 2023 / 2024**

1. Sachstand Umsetzung Radwegplanungen L 636, L 670, K 12

Neubau eines Radweges an der L 670 zwischen der K 12 und SZ-Heerte:

- ▶ Der Planungsauftrag für die Entwurfs- und Genehmigungsplanung ist erteilt.
- ▶ Die Entwurfsplanung wird in 2022 bearbeitet.
- ▶ **Ziel: Start Planfeststellungsverfahren Ende 2023**



1. Sachstand Umsetzung Radwegplanungen L 636, L 670, K 12

Neubau eines Radweges an der K 12 zwischen L 670 und L 636:

- ▶ Ein Auftrag für die Planung des Radweges wird vorbereitet.
- ▶ Eine Abstimmung mit der Schließung der Deponie ist erforderlich.
- ▶ **Ziel: Start Planfeststellungsverfahren Ende 2024**



TOP 2.1:

Vorstellung Verkehrsuntersuchung Ortsumgehung Salder

(Vortrag Büro SHP mit eigener Präsentation)

TOP 2.2:

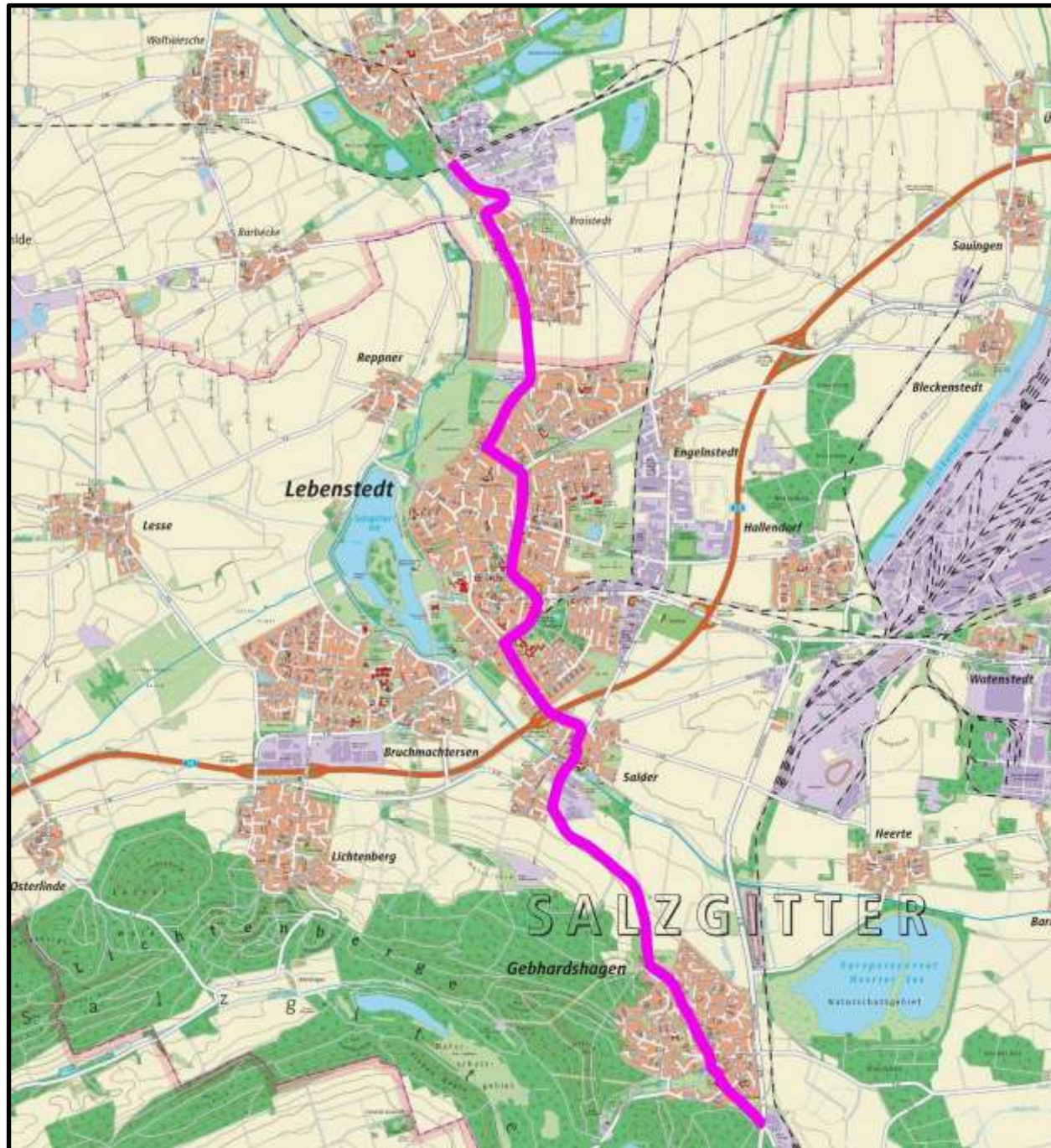
Bericht Verkehrsüberwachende Maßnahmen

TOP 2.3:

Sachstand Verfahren Umstufung L 472

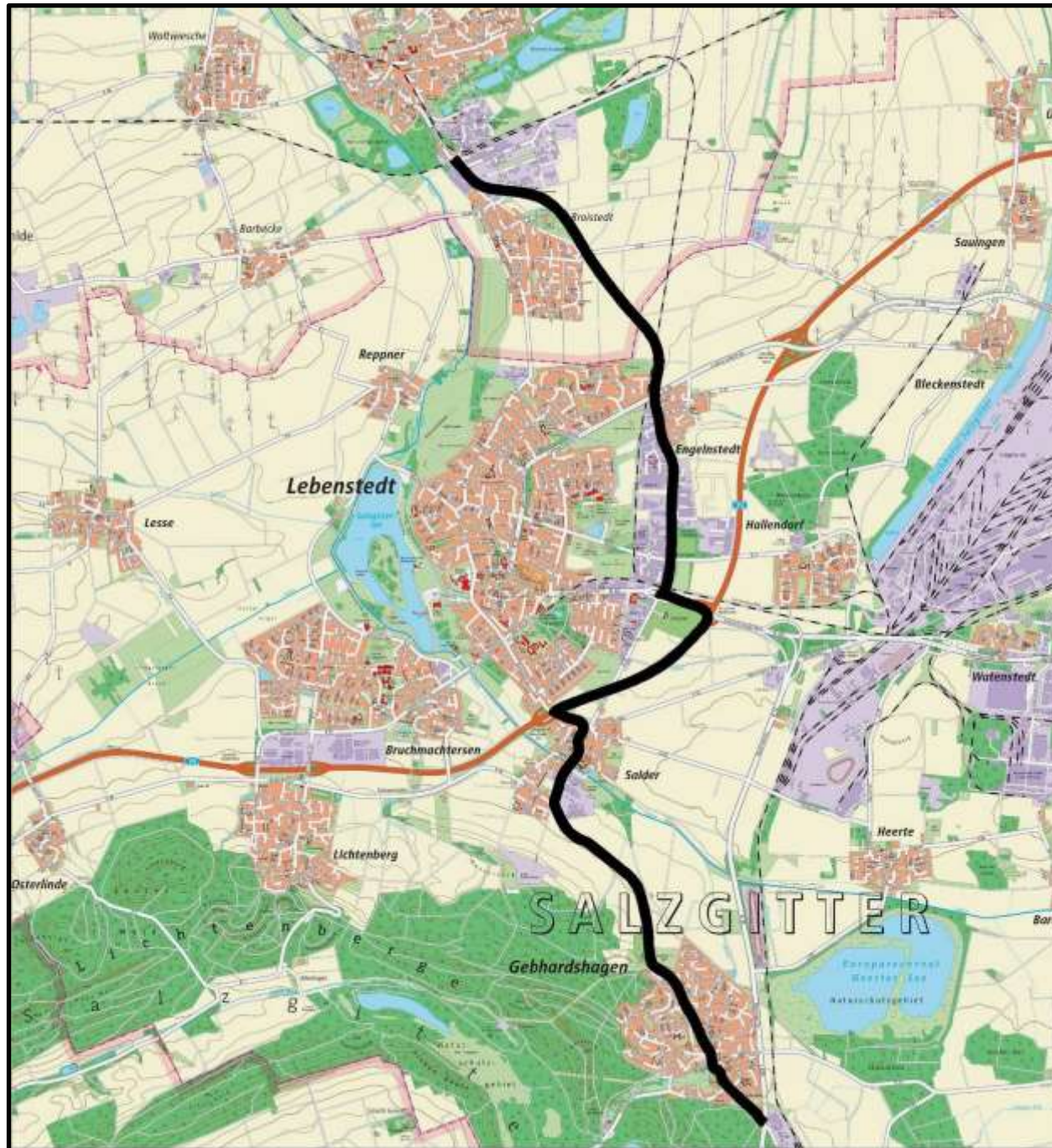
2.3 Sachstand Verfahren Umstufung L 472

Ursprünglicher Verlauf
der L 472



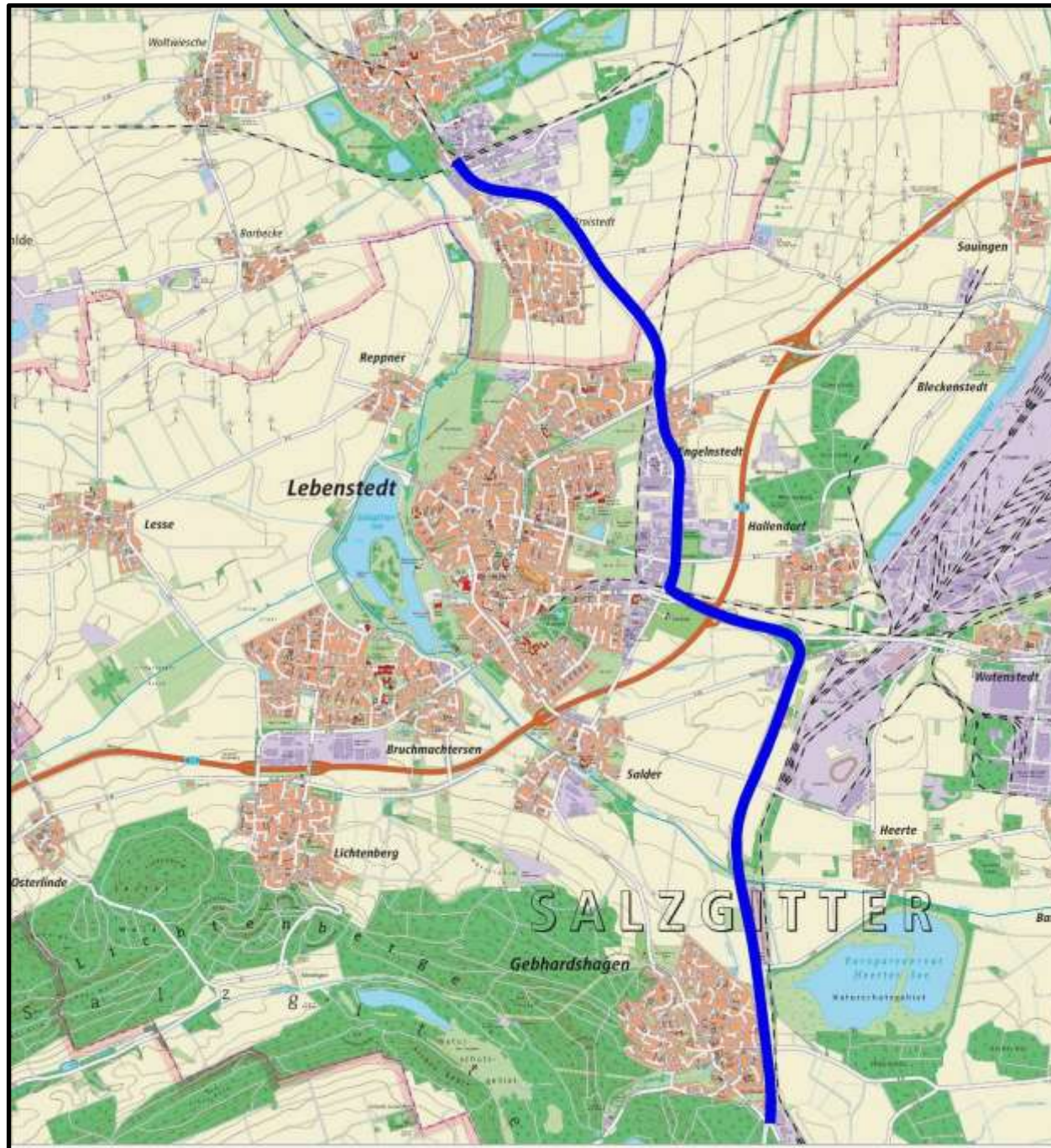
2.3 Sachstand Verfahren Umstufung L 472

Aktueller Verlauf
der L 472



2.3 Sachstand Verfahren Umstufung L 472

Endgültig vorgesehener
Verlauf der L 472



TOP 2.4:

Ausblick Verkehrsplanung

Sachstand Projekt Museumstraße:

Grundsatzbeschluss (BV 2309/16 mit Änderung BV 3829/16):

Am 28.01.2015 hat der Rat der Stadt Salzgitter beschlossen, für den Ausbau der Museumstraße (Einmündung Gänsebleek – Mindener Straße) die Variante beiderseitiger Radfahrschutzstreifen mit Längsparkstreifen auf der Westseite zu Grunde zu legen.

Die Planung wurde entsprechend dieser Vorgabe begonnen.

2.4 Ausblick Verkehrsplanung



2.4 Ausblick Verkehrsplanung



Sachstand Projekt Museumstraße:

Machbarkeitsstudie (BV 5429/16 - Änderungsantrag zu BV 4218/16):

Am 15.06.2016 hat der Rat der Stadt Salzgitter beschlossen, eine Machbarkeitsstudie zu einer verkehrsentlastenden Ortsumgehung zu beauftragen.

Die Arbeit am Projekt Museumstraße wurde daraufhin gestoppt.

Nach der abschließenden Entscheidung des Rates der Stadt Salzgitter zur Ortsumgehung wird die Arbeit am Projekt Museumstraße gänzlich neu gestartet.



Vielen Dank für Ihre Aufmerksamkeit!